

UZEMÍ
POVRCH UZEMÍ
PARCEL Y
POVODÍ
VZDALENOST ŠACHET
NÁZVY ŠACHET

Vítkovice	
Chodník-asfalt	Chodník-zám.
192/1	dlážka
STOKA "B"	
43.50	23.50

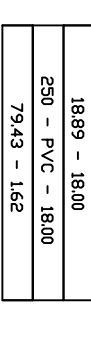
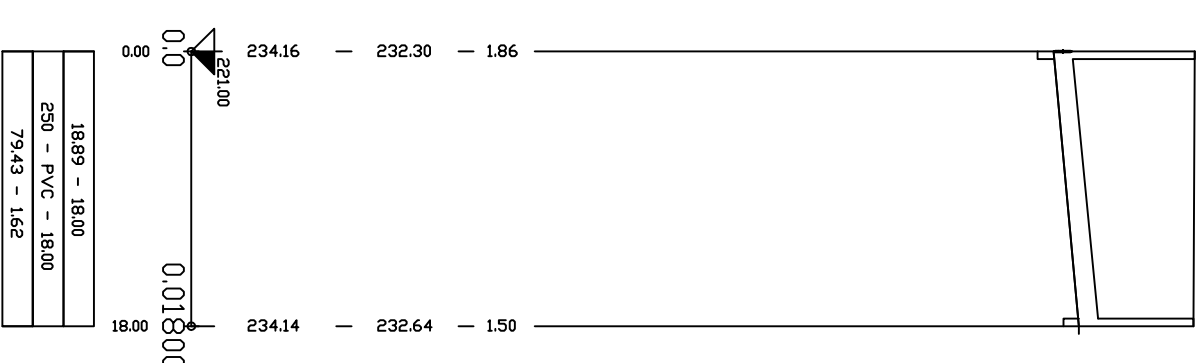
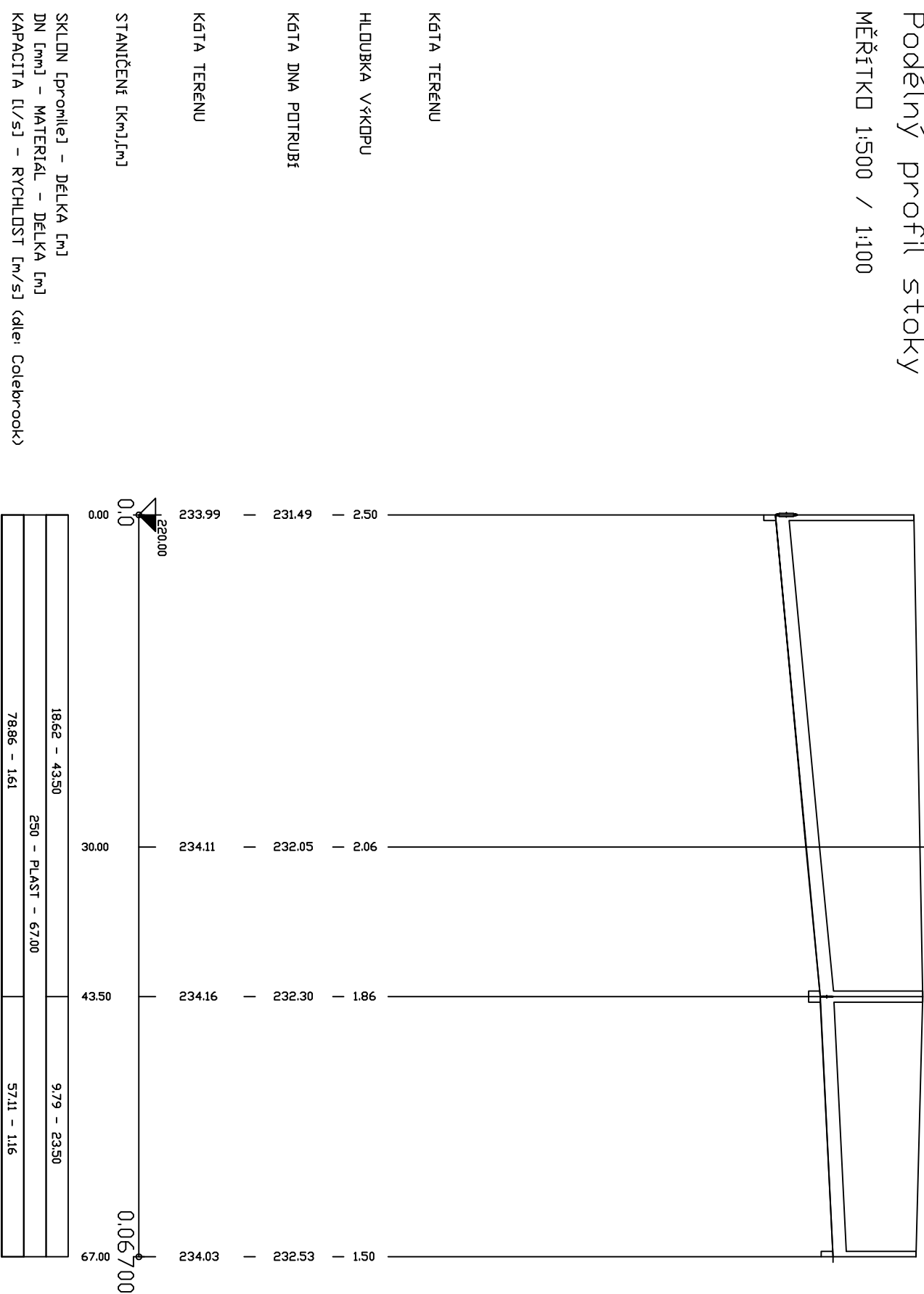


Vítkovice	
Chodník-asf.	zeleň
192/1	
STOKA "C"	
18.00	



Podélný profil stoky

MĚŘITKO 1:500 / 1:100



Ostravské vodárny a kanalizace a.s.
Nádražní 28/3114, 729 71 Ostrava - Moravská Ostrava

Investor SMO Mob Vítkovice

Název akce
Rozšíření dešťové kan. veř. pohřebiště
k.ú. Vítkovice, ul. Závodní 78

Název výkresu
PODÉLNÝ PROFIL STOK "B", "C"

Vypracoval	Ing. Růžička	
Kontroloval	Ing. Lupčák	
Schválil		
Datum	07/2010	FA4 2
Stupeň	DSP	
č.zak.		
CAD		
OVAK		
Měřítko	1 : 500	č.výkresu
Kótováno v m		4